

Fiche  
n°10



Lat. 44.366377  
Lng. 4.534624



8.4km



3h00



94m



Le menhir de Grosse Pierre et le dolmen du Colombier sont situés le long du sentier botanique des grosses pierres au départ de la grotte de Saint Marcel. Cette grotte est située le long de la D290 en sortie des Gorges vers St-Martin d'Ardèche.

Menhir de Grosse Pierre.



Dolmen de Champvermeil.

Le paysage a changé mais ce géant de pierre demeure planté là depuis le néolithique ! Plus grand Dolmen du département sur les 800 répertoriés, il est aussi très facilement accessible à 100m de la route entre Saint-Marcel et Bidon. Alors en allant au village, arrêtez-vous !

## INFOS PRATIQUES

- Prévoyez impérativement chaussures de randonnée, eau (1.5L/pers.), chapeau, etc...
- Portez de préférence des vêtements colorés.
- Respectez les propriétés privées.
- Soyez prudent en cas de travaux forestier.
- Période de chasse ; pour connaître les dates de battus de chasse administrative, contactez la Fédération de Chasse (04 75 87 88 20)



→ Point de départ :  
**Bidon**

## CIRCUIT DE RANDONNÉE Autour de Bidon



→ Pour plus d'informations :

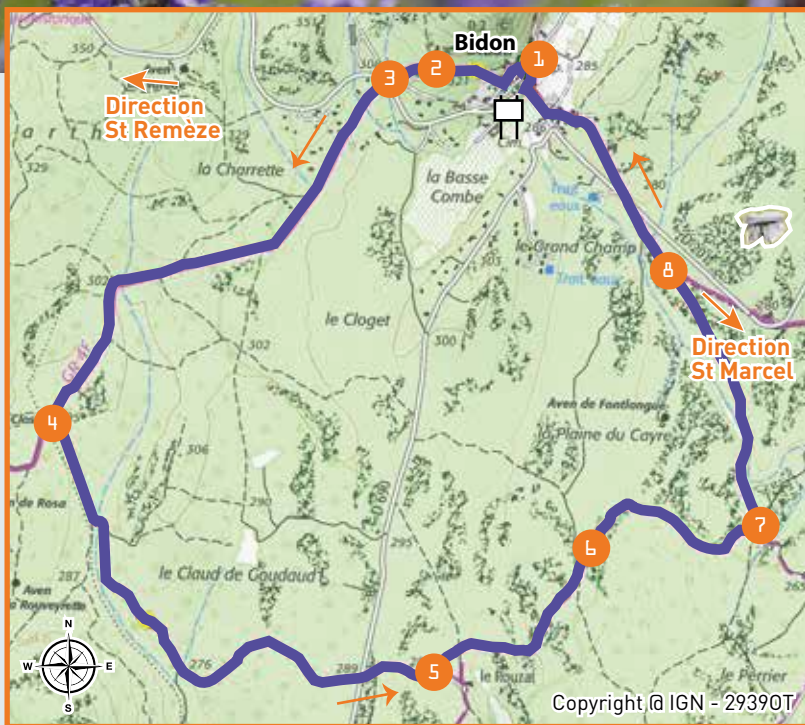
Office de Tourisme  
Du Rhône aux Gorges de l'Ardèche

Tél. 04 75 54 54 20

→ Trace GPX et fiche téléchargeables sur :

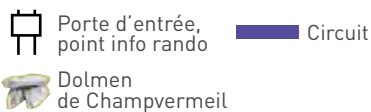
[www.rhone-gorges-ardeche.com](http://www.rhone-gorges-ardeche.com)

## CARTE

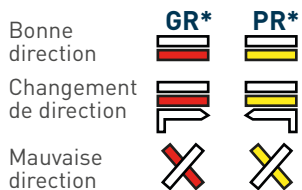


Copyright © IGN - 29390T

## LEGENDE



## BALISAGE



## DESRIPTIF

Bienvenue à Bidon, petit village ardéchois aux ruelles entrecoupées de voûtes et de maisons traditionnelles. Découvrez sa végétation de type méditerranéen.

Le panneau info rando de ce circuit se trouve à l'intérieur de l'abri bus, en face du parking de la mairie. Dirigez-vous vers le village en direction de la plaine d'Aurèle.

### Poteau « Puits de la vieille »

La Charrette 0.7 km  
St-Remèze 5.1 km

- 1 Suivez le double balisage PR/ GR en direction de l'église et continuez jusqu'à la croix. Arrivé devant le calvaire, prenez à droite. Longez la route goudronnée quelques dizaines de mètres pour atteindre un nouveau sentier.
- 2 Le suivre jusqu'au **poteau « Les Gauds »**. Ce dernier est en cours de réhabilitation il ne comporte pas de lame. Prenez le chemin de gauche et suivez le muret en pierres sèches.

### Poteau « La Charrette »

Le Pouzat 4.1 km  
Grottes de St-Marcel 6.7 km

- 3 Suivez en utilisant les indications PR/GR.

### Poteau « Le Clos de Goudeaud »

Le Pouzat 2.2 km  
Grottes de St-Marcel 6.7 km

- 4 Suivez les indications PR jusqu'au croisement avec la D690 et prenez le chemin de terre en face. **« Le pouzat 2,2Km »**

### Poteau « Le Pouzat »

La Plaine du Cayre 1.5 km  
Bidon 4.6km

- 5

### Poteau « La plaine »

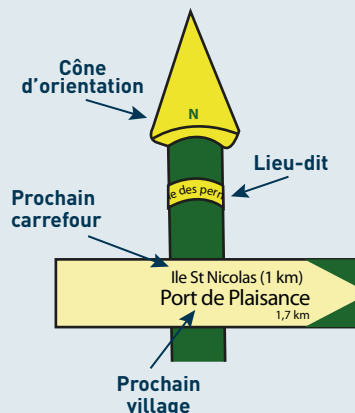
La Plaine du Cayre 0.9 km  
Bidon 3.8 km

- 6 Suivez les indications PR jusqu'au deuxième croisement. Suivez les lames directionnelles.

En face de vous, une lame vous indique la direction de « Sauze » : ne la prenez pas mais tournez à gauche. Au bout de 20 m prenez de nouveau à gauche en suivant la lame Bidon 1,9 km et utilisez les indications PR/GR.

- 7 Vous arrivez sur une portion goudronnée, suivez les indications GR puis GR/PR au niveau du calvaire.

- 8 Sur votre gauche se trouve une aire de pique-nique et des bacs de tri où vous pourrez déposer vos éventuels déchets liés au trajet. Au premier croisement, prenez à gauche en direction du village. En longeant le muret de pierres sur votre droite vous atteindrez un dernier croisement avec une route goudronnée, reprenez à gauche en direction de la mairie.



Bidon 1.9km